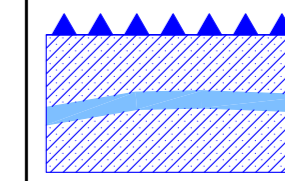
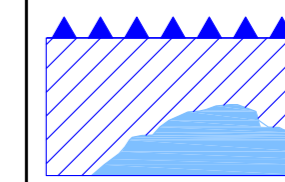



LEGENDA




CORSI D'ACQUA E ZONE DI RISPETTO FLUVIALE




LAGHI E ZONE DI RISPETTO CONTERMINI



ALVEO TAGLIAMENTO



Aree che alla data 08.09.1985 erano delimitate dallo strumento urbanistico comunale come ZONE OMOGENEE A e B

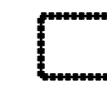


Aree che alla data 08.09.1985 erano delimitate dallo strumento urbanistico comunale come SERVIZI ED ATTREZZATURE COLLETTIVE realizzate

ALTRE INFORMAZIONI



limite delle zone sottoposte a vincolo paesaggistico



confine comunale

